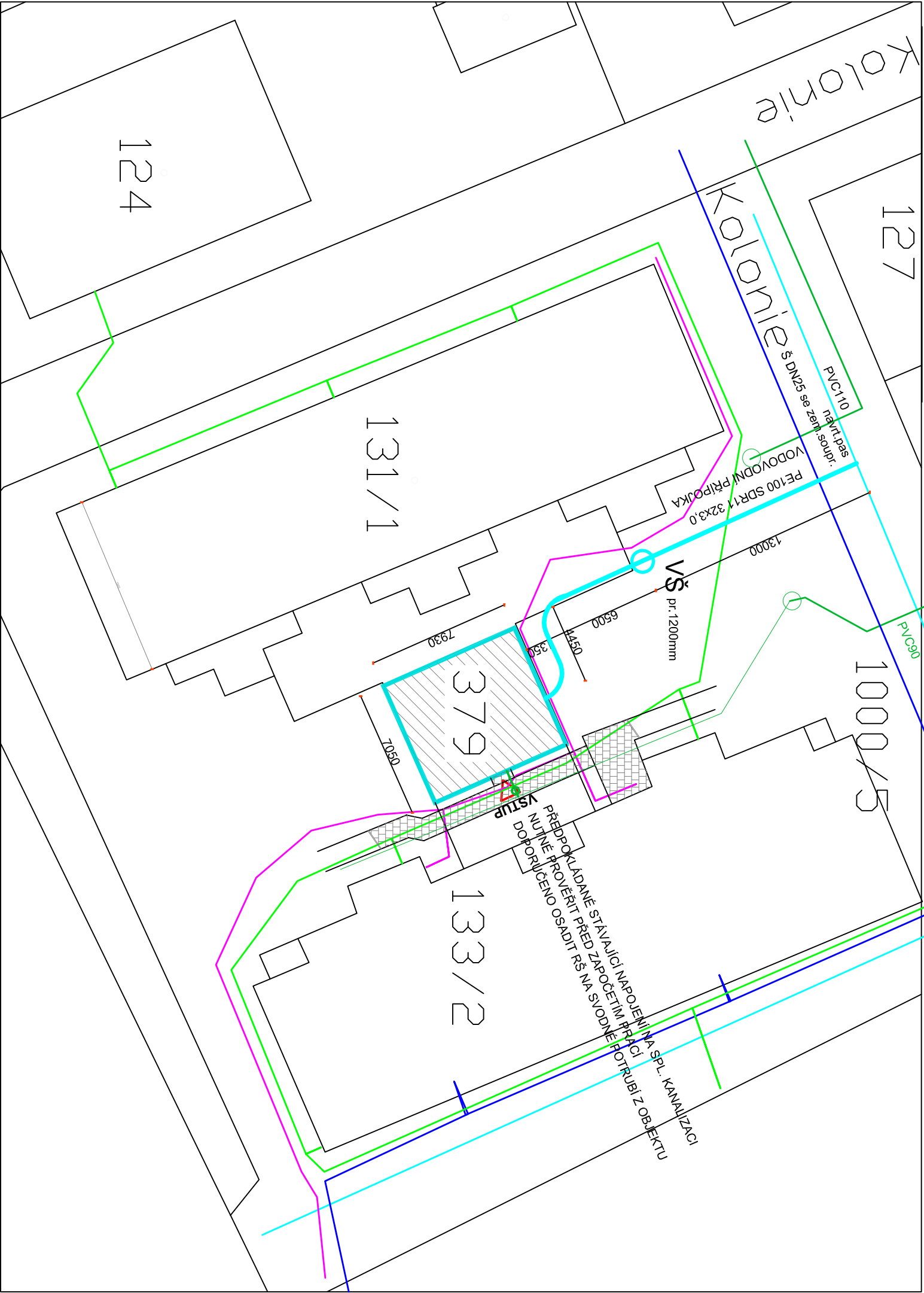


KOORDINAČNÍ SITUACE



SÍTĚ STÁVAJÍCÍ

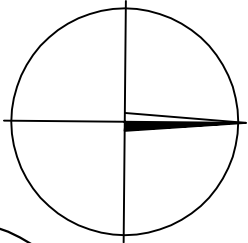
- GasNet PLYN NN
- ČEZ PODEZEMNÍ VEDENÍ NN DO 1kV
- CETIN
- VODOVOD
- KANALIZACE
- SÍTĚ NOVÉ PŘÍPOJKY
- VODOVOD PE100 SDR11 32x3,0 + VŠ pr:1200mm

POZEMKY DLE KN:

dotčený pozemek
st.p.č. 379 - Obec Křešice, Nádražní 84, 41148 Křešice
sousední pozemky
st.p.č. 131/1 - Obec Křešice, Nádražní 84, 41148 Křešice
st.p.č. 133/2 - Obec Křešice, Nádražní 84, 41148 Křešice
p.č. 1000/5 - Obec Křešice, Nádražní 84, 41148 Křešice

LEGENDA

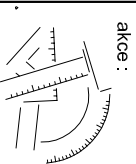
- STÁVAJÍCÍ CHODNÍK
- ŘEŠENÝ OBJEKT



Zodp. projektant	Kontroloval	Vypracoval	Projektční kancelář POLERECKÝ, spol. s r.o. Mrázova 26 412 01, Litoměřice tel.: 416 730 942, mobil: 736 755 978 email: projekce@polerecky.cz www.polerecky.cz	
Ing. POLERECKÝ M.	Ing. POLERECKÝ M.	DITTRICH V., DIS.		
Katastrální území : Křešice u Litoměřic [676080]			formát	A3

Investor : Obec Křešice, Nádražní 84, 41148 Křešice

akce : **STAVEBNÍ ÚPRAVY OBJEKTU BÝVALÉ PRÁDELNY V KŘEŠICÍCH**
St.p.č. 379, K.Ú. Křešice u Litoměřic [676080]
A ZMĚNA UŽÍVÁNÍ Z PRÁDELNY NA UBYTOVÁNÍ



výkres :

- KU DN25
- filtr DN25
- redukční přechod 25/20
- trubní nástavec DN20
- vodoměr DN20
- montážní kus DN20
- redukční přechod 25/20
- (redukční ventil DN25)
- KU DN25 HUVV s vypouštěním
- zpětná klapka(ventil) DN25
- KU DN25 s vypouštěním



VODOMĚRNÁ SESTAVA - ZÁVITOVÁ

KOORDINAČNÍ SITUACE

1:2500

G.3